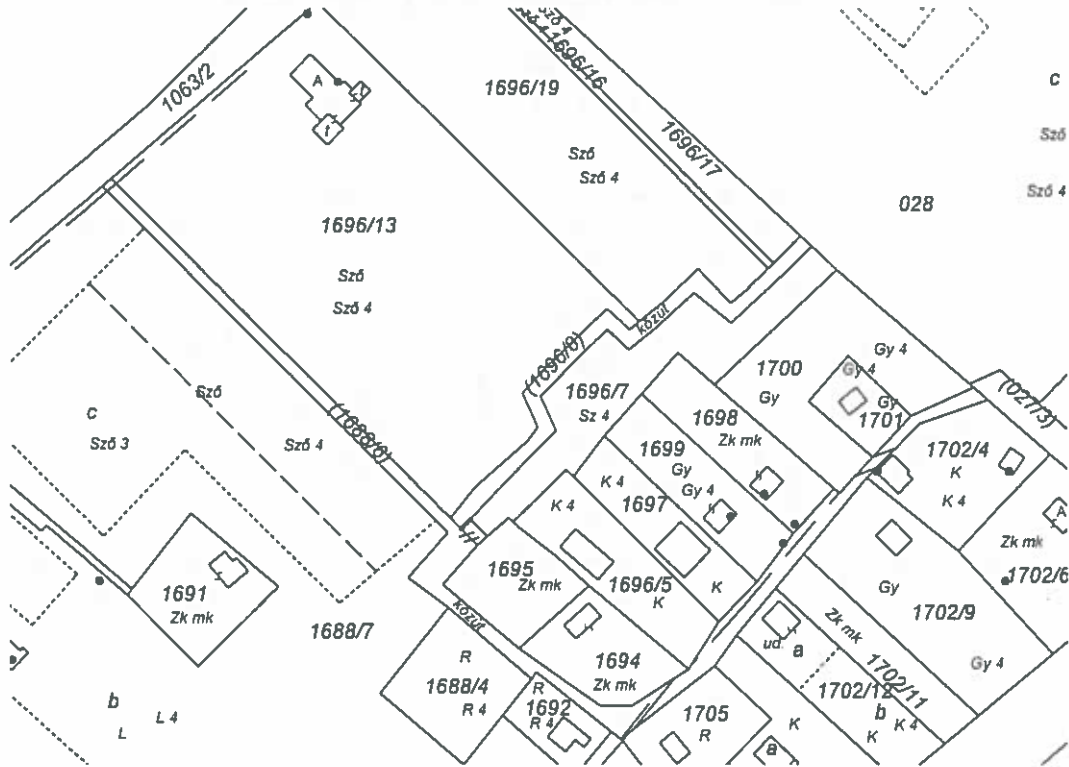


VÁLTOZÁSI VÁZRAJZ

a 1688/6, 1696/8 helyrajzi számú földrészletek telekhatár-rendezéséről

M= 1:2000 A vázrajz méretek levételére nem alkalmas.



Változás előtti állapot						Változás utáni állapot						Megjegyzés	
Hrsz	Alrészlet			Terület ha. m ²	AK	Hrsz	Alrészlet			Terület ha. m ²	AK		Szolgalmi és egyéb jogok
	jel	műv.ága	min. o.				jel	műv.ága	min. o.				
1	2	3	4	5	6	7	8	9	10	11	12	13	14
1688/6	-	kivett, közút	-	0.1364	-	1688/6	-	kivett, közút	-	0.1386	-	610044/2023, Vezetékjog 146 m ²	nem változik
1696/8	-	kivett, közút	-	0.0612	-	1696/8	-	kivett, közút	-	0.0590	-	-	-
		Összesen:		0.1976	-					0.1976	-		

A telekhatár-rendezés akaratunknak megfelelően történt:

Balatonfüred, 2023.06.22


Készítő és minőséget tanúsító


Takács Attila
Ing.rend.min.sz.: 1477/1996
Földmérő i.g. száma: 7252
földmérő mérnök
8230 Balatonfüred, Balaton u. 8.
Nyilvántartási szám: 57872313
Adószám: 59826617-1-39
Telefon: 06-70/936-7249


A helyrajzi számozás és a területszámítás helyes. Ez a záradék a keltezésétől számított egy évig hatályos.

Balatonfüred, 2023. június 06. nap

Záradékoló:
Ing.rend.min.sz.:


Nyeste Gáborné
Ingatlan-rendezői
földmérői min. sz.
1521/1997

Aláíró: Veszprém Vármegyei Kormányhivatal
(2023.08.02. 10:04:42)
Holonics Renáta



VESZPRÉM VÁRMEGYEI KORMÁNYHIVATAL

ALSÓÖRSI KÖZSÉG ÖNKORMÁNYZATI HIVATAL
Érkezési száma: 1A/21/354-8/2023
T-G-A
Az érkező idő: 2023 AUG 02
Ügyintéző: db szám

Ügyiratszám: VE/62/00574-8/2023. Tárgy: Alsóörs 1696/8 hrsz.-ú kivett,
közút művelési ágának
Ügyintéző: Nagy János módosításával kapcsolatos
Szerv. egység: Ütügyi Osztály tájékoztatás
Telefon: 88/550-072

Hiv. szám: 1Áll/354-1/2023.

Alsóörs Község Önkormányzata
Alsóörs
Endrődi Sándor u. 49.
8226

Tisztelt Polgármester Úr!

A Veszprém Vármegyei Kormányhivatal (továbbiakban: Közlekedési Hatóság) ügyi hatáskörében eljárva a 2023. június 23-án érkezett megkeresésre az alábbi tájékoztatást adom:

A megkeresés alapján az Alsóörs kivett közút művelési ágú ingatlan megnevezése az ingatlan-nyilvántartásban „kopárságra kerülne módosításra”.

A közúti közlekedésről szóló 1988. évi I. törvény (továbbiakban: Kkt.) 29. § (7) bekezdése Közút, közforgalom elől el nem zárt magánút szilárd burkolattal történő létesítéséhez, korszerűsítéséhez, építési engedélytől való eltéréséhez (továbbiakban együtt: építés), forgalom részére történő átadásához, megszüntetéséhez, elbontásához – mint fontos közérdekű és közcélú tevékenység végzéséhez – a közlekedési hatóság engedélye szükséges.

A megkeresés alapján nem derült ki egyértelműen, hogy a megszüntetni kívánt út kivan-e építve az utak építésének, forgalomba helyezésének és megszüntetésének engedélyezéséről szóló 93/2012. (V. 10.) Korm. rend 2. § 1. pontja szerinti minimum földút szinten, ezért a VE/62/00574-3/2023. ügyiratszámú 2023. június 28-án kelt levelemben tájékoztatás kéréssel fordultam Alsóörs Község Önkormányzatához (8226 Alsóörs Endrődi Sándor u. 49., továbbiakban Önkormányzat).

Az Önkormányzat 2023. június 30-án küldött tájékoztatását megvizsgálva megállapítottam, hogy a mellékelt dokumentumok nem tartalmazzák egyértelműen a megszűnő út kiépíttségére

vonatkozó adatokat, ezért a VE/62/00574-5/2023. ügyiratszámú 2023. július 7-én kelt levelemben ismételten tájékoztatás kéréssel fordultam az Önkormányzathoz.

Az Önkormányzat 2023. július 27-én érkezett levelében foglaltak alapján az Alsóörs 1696/8 hrsz.-ú út kiépítve nincs, azt jelenleg a szomszédos 1696/13 hrsz.-ú ingatlan tulajdonosa kaszája és ugyanezen szomszéd kívánja a területet megvásárolni.

Mivel a fentiek alapján út kiépítve nincs, így nem áll módomba lefolytatni a Kkt. 29. § (7) bekezdés szerinti megszüntetése eljárást.

Az ingatlan nyilvántartásról szóló 1997. évi CXLI. törvény 28. § (1) és (2) bekezdésére figyelemmel az Alsóörs 1698/8 hrsz.-ú ingatlan művelési ág változását jóváhagyom.

Veszprém, 2023. augusztus 2.

Takács Szabolcs
főispán
nevében és megbízásából

Holonics Renáta
osztályvezető

Kapják hivatali kapun keresztül:

1. Alsóörs Község Önkormányzata (653462788)
2. Irattár